

Zeichenerklärung

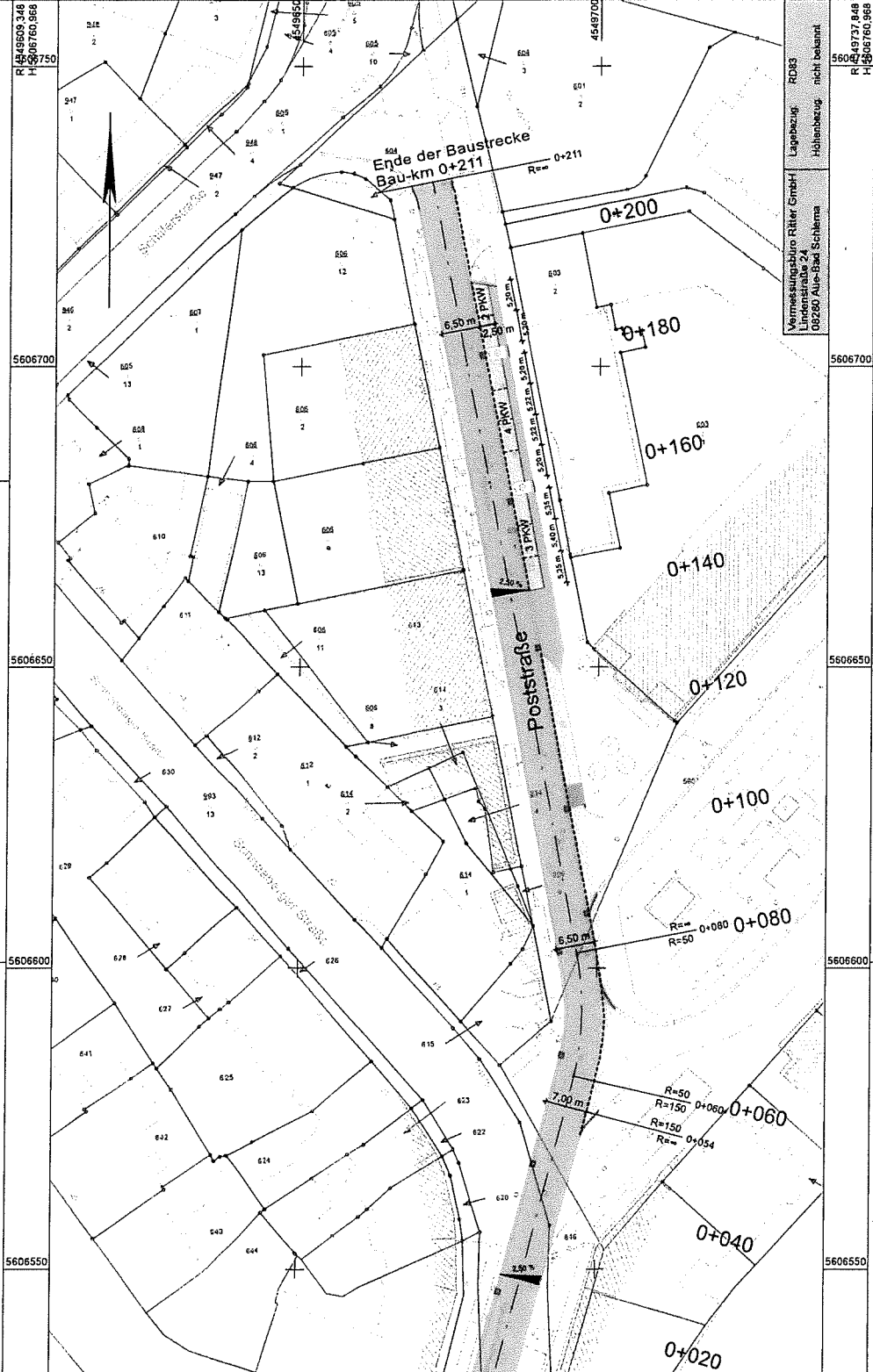
Planung

- Fahrbahn Asphalt
- Anglesfläche vorh. Naturpflaster Granit 9/11
- Anglesfläche vorh. Naturpflaster Granit
- Anglesfläche Nidee vorh. Naturpflaster Granit
- Anglesfläche Gehweg Betonpflaster
- Naturpflaster Granit 9/11 grau, gesteckte Oberfläche
- Anglesfläche Mutterboden
- Naturbordstein Granit 150/250/1000, 9 cm Bordanschlag
- Naturbordstein Granit 150/250/1000, 3 cm Bordanschlag
- vorh. Straßenaufbau 50/50 höhenmäßig angleichen, Muldenaufsatz in Pulveraufsatz wechslr. Querneigung

Verwallung

- Flurstücksgrenze
- Flurstücksnummer

623



Vermessungsbüro Ritter GmbH Worms, Alsenstraße 27 08280 Alsenfeld, Schema	Lagebezug Höhenbezug	RD03 nicht bekannt
---	-------------------------	-----------------------


R 449609 348
 H 5606760 368
 5606700
 5606650
 5606600
 5606550

5606700
 5606650
 5606600
 5606550
 R 449609 348
 H 5606760 368

Zeichenerklärung

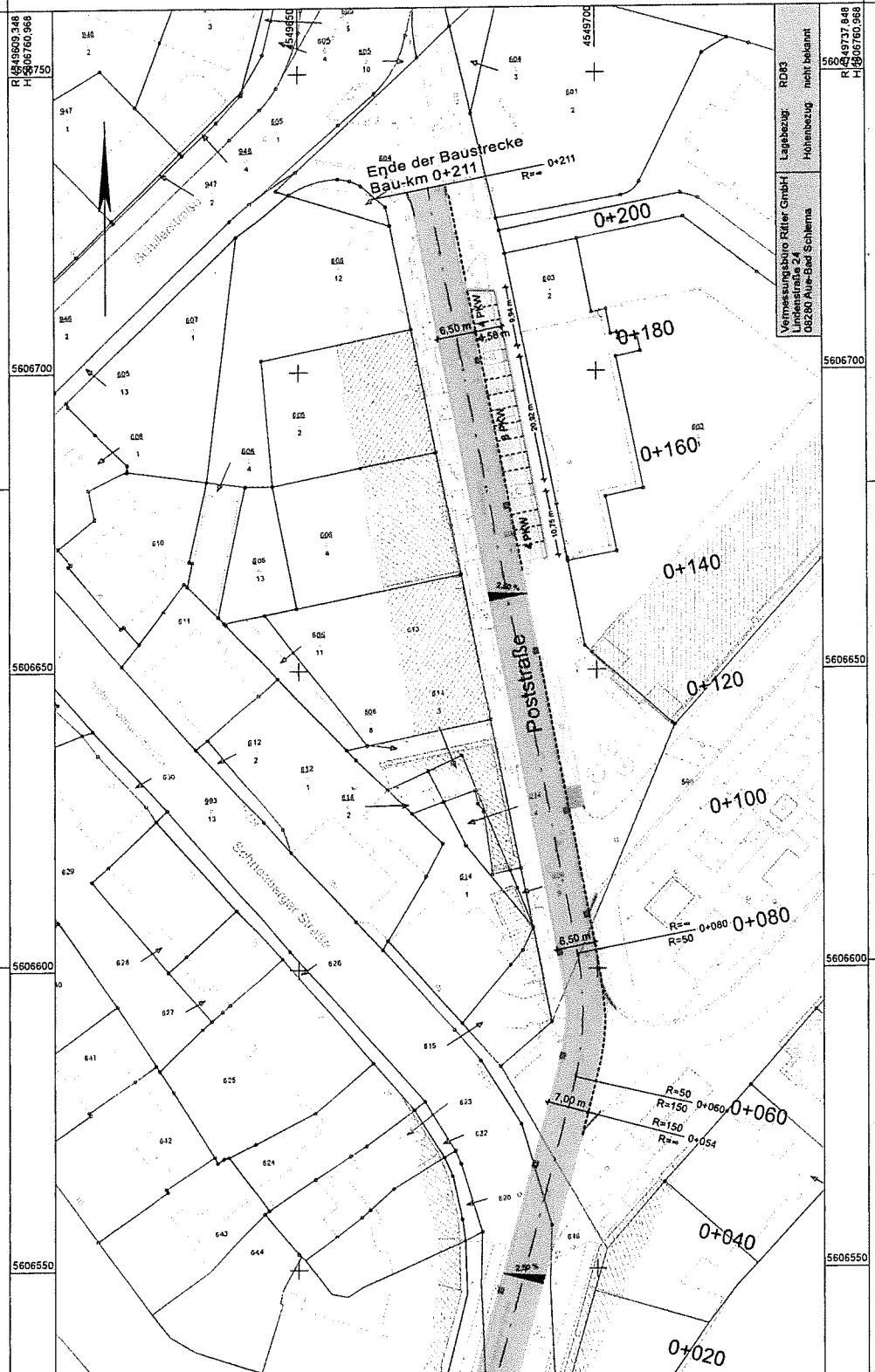
Planung

- Fahrbahn Asphalt
- Angleichfläche vorh. Naturpflaster, Grant 9/11
- Angleichfläche Naturpflaster, Grant 9/11
- Angleich 2-Zeiler vorh. Naturpflaster, Grant
- Angleich 5-Zeiler Mulde vorh. Naturpflaster, Grant
- Angleich Gehweg Betonpflaster
- Naturpflaster, Grant 9/11 grau, gestockte Oberfläche
- Angleich Mitterboden
- Naturbordstein, Grant, 150/250/1000, 10 cm Bordanschlag
- Naturbordstein, Grant, 350/250/1000, 3 cm Bordanschlag
- voh. Straßenaufbau 50/650 höhenmäßig anglichen, Muldenaufsatz in Pulldarfatz wechsell
- Querneigung



Verwaltung

Flurstücksgrenze
Flurstücknummer
623



Vertragsunternehmens Rüttler GmbH Lindenstraße 24 08280 Aue-Gad-Schema	Lagebezug HOHNBEZUG	RD93 nicht bekannt
--	------------------------	-----------------------

R 4949609 348
H 5606760 968
5606750

5606700

5606650

5606600

5606550

5606700

R 4949717 548
H 5606760 968

5606650

5606600

5606550